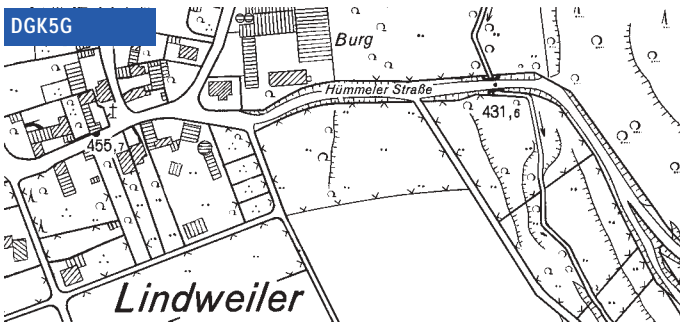


DGK5N



DGK5G



DGK5Bo



DGK5UK



Die Deutsche Grundkarte 1:5 000 (DGK5) ist das topographische Basiskartenwerk in Nordrhein-Westfalen. Die DGK5 stellt die Schnittstelle zwischen der eigentumsorientierten Liegenschaftskarte im Maßstabsbereich 1:1 000 und den mittelmaßstäbigen topographischen Landeskartenwerken ab dem Maßstab 1:25 000 dar.

Das Land Nordrhein-Westfalen ist auf 8630 Blättern der DGK5 vollständig abgebildet. Ein Blatt der DGK5 bildet bei einem Kartenformat 40cm x 40cm einen Ausschnitt von 2km x 2km der Erdoberfläche ab. Zur Zeit sind 94,5% der Blätter der DGK5 als Normalausgabe DGK5N (Grundriss und Höhenlinien), weitere 5,5% als Grundriss DGK5G (ohne Höhenlinien), 100% als Luftbildkarte LK5 und 91,9% als Bodenkarte DGK5 Bo verfügbar.

Ein Blatt der DGK5 wird durch den Blattnamen, durch den Rechts- und Hochwert der linken unteren Blattecke oder durch die Nummer des jeweiligen Blattes der TK25 mit gleichzeitiger Angabe einer laufenden Nummer eindeutig bezeichnet. Der Maßstab 1:5 000 erlaubt eine weitgehend vollständige und grundrisstreue Beschreibung der Erdoberfläche in ihren natürlichen durch menschliches Handeln geprägten Erscheinungsformen. Alle räumlichen Bezüge sind mit einer geometrischen Genauigkeit von ca. ± 3 m dargestellt.

Die zweidimensionale Darstellung der Grundrissobjekte ist aus der Liegenschaftskarte, aus photogrammetrischen Auswertungen und aus Auswertungen weiterer kartenrelevanter Dokumente gewonnen. Die dritte Dimension der Geländehöhen wird durch Höhenlinien repräsentiert und stammt aus stereophotogrammetrischen Auswertungen und in neuerer Zeit seit etwa 1996 aus Laserscanner-Befliegungen.

Die DGK5 eignet sich vor allem für planerische Aufgaben und als großmaßstäbige Grundlage für thematische Erhebungen. Anwendungen können z.B. sein: Straßenplanung und -bewirtschaftung, Verwaltung, Verkehr, Wohnungswesen. Die Normalausgaben DGK5N (Grundriss mit Höhenlinien) und die Grundrissaussgabe DGK5G werden als Papierplots oder als Lichtpausen vertrieben. Bei Bedarf können Grundriss und Höhenlinien jeweils auch getrennt abgegeben werden.

Die Bodenkarte DGK5Bo enthält auf der Grundlage der DGK5 die Ergebnisse der Bodenschätzung sowie Angaben über die Bodenbeschaffenheit bis zur Tiefe von zwei Metern in Form von Bodenprofilen. Die Bodenkarte gibt in geologisch-bodenkundlicher Hinsicht einen Überblick über die Gliederung, den Aufbau und die Wertverhältnisse der Böden. Die DGK5Bo wird in der Regel als Photopapier auf der Grundlage der jeweils vorliegenden Grundriss- oder Normalausgabe der DGK5 vertrieben.

Mit dem Aufbau der Automatisierten Liegenschaftskarte (ALK) in Nordrhein-Westfalen kann die DGK5 zunehmend auch aus den Vektordaten der ALK abgeleitet werden. Sie wird, wie die bisherige analoge Ausgabe, durch weitere topographische Objekte ergänzt werden. Dieses Verfahren erlaubt eine wesentlich schnellere Aktualisierung der DGK5.

Die Übersichtskarte zur Deutschen Grundkarte 1:5 000 (DGK5ÜK) dient zur Identifikation und eindeutigen Bezeichnung einzelner Grundkartenblätter.

Ein Blatt der DGK5 wird durch den Blattnamen, durch den Rechts- und Hochwert oder durch die TK 25-Nummer mit gleichzeitiger Angabe einer laufenden Nummer eindeutig bezeichnet. (Übersicht als PDF-Datei im Internet unter www.lverma.nrw.de)

Detaillierte Informationen über den Bearbeitungsstand können Sie telefonisch beim Kundenservice erfragen

Bestelldaten - Artikel	Kurzbezeichnung	Blattnummer oder Blattname	Abgabeart	Lieferart U=ungefaltet G=gefaltet	Preis Euro
Ausgabenvarianten der Deutschen Grundkarte 1:5 000		Bitte der			
Normalausgabe (mit Höhenlinien)	DGK5N	DGK 5 ÜK		U	18,00
• Mehrfachausfertigung	DGK5NMA	entnehmen		U	3,60
• transparente Abgabe auf Folie	DGK5NT			U	28,00
Grundriss (ohne Höhenlinien)	DGK5G			U	15,00
• Mehrfachausfertigung	DGK5GMA			U	3,00
• transparente Abgabe auf Folie	DGK5GT			U	25,00
Höhenlinien	DGK5H			U	15,00
• Mehrfachausfertigung	DGK5HMA			U	3,00
• transparente Abgabe auf Folie	DGK5HT			U	25,00
Bodenkarte (Ausgabe Grundriss ohne Höhenlinien)	DGK5BoG			U	18,00
• Mehrfachausfertigung	DGK5BoGMA			U	3,60
• transparente Abgabe auf Folie	DGK5BoGT			U	28,00
Bodenkarte (Normalausgabe mit Höhenlinien)	DGK5BoN			U	21,00
• Mehrfachausfertigung	DGK5BoNMA			U	4,20
• transparente Abgabe auf Folie	DGK5BoNT			U	31,00
Übersichtskarte 1:250 000 zum Deutschen Grundkartenwerk 1:5 000	DGK5ÜK				download

Topographische Karte NRW 1:25 000

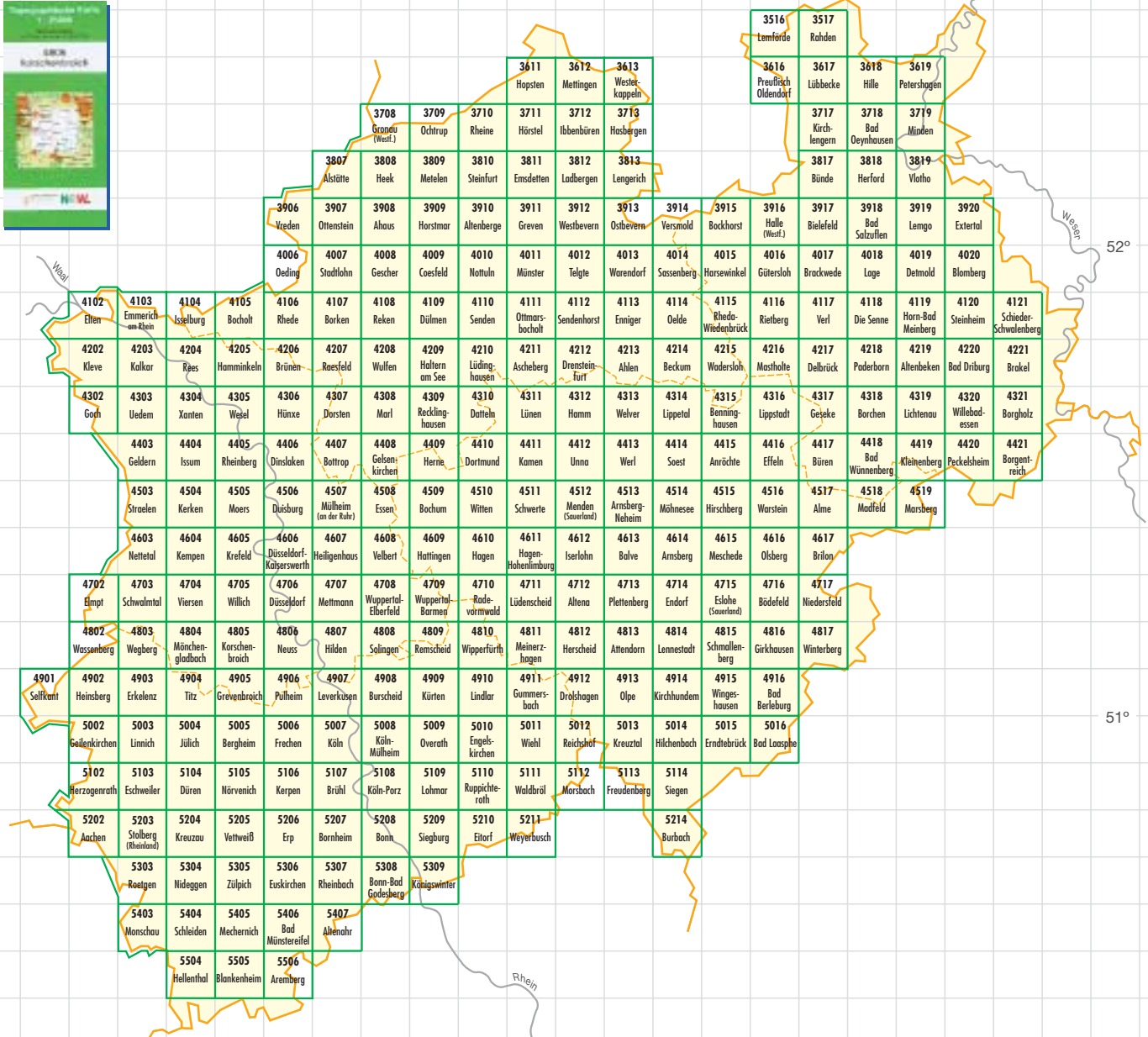
34
35
36
37
38
39
40
41
42
43
44
45
46
47
48
49
50
51
52
53
54
55
56

6°

7°

8°

9°



52°

51°

00 01 02 03 04 05 06 07 08 09 10 11 12 13 14 15 16 17 18 19 20 21 22



Das Kartenwerk der Topographischen Karte 1:25 000 (TK25) der Bundesrepublik Deutschland besteht in seinem nordrhein-westfälischen Anteil aus 270 Kartenblättern. Jedes Kartenblatt hat ein Kartenbildformat von ca. 47 cm x 45 cm und stellt eine Fläche von ca. 125 km² dar.

Die TK25 liefert vor allem topographische Informationen für den Nahbereich. Sie eignet sich u.a. zur Orientierung im Gelände, wo andere Orientierungsmerkmale wie Wegweiser oder sonstige Ausschilderungen nur spärlich oder gar nicht vorhanden sind. Sie ist die unersetzliche Kartengrundlage für solche Wanderer, die sich gerne abseits der markierten Wanderwege bewegen.

Die TK25 ist auch als **Plot-on-Demand** erhältlich. Die Karte wird nach Ihren Wünschen neu zusammengesetzt. Die Adresse, der Ort, die Region, das Vertriebs- oder Planungsgebiet Ihres Interesses liegen im Mittelpunkt Ihrer Wunschkarte.

Soweit verfügbar, werden die ungefalteten Kartenblätter als Drucke abgegeben. Sollten diese vergriffen sein, wird nach Rücksprache ein Plot geliefert.

Darüber hinaus erhalten Sie die TK25 auch als Rasterdatensatz. Informationen zur digitalen Ausgabe finden Sie auf den Seiten 24-27.

Bitte beachten Sie auch unser Angebot an Wanderkarten im Maßstab 1: 25 000 (siehe Seiten 42-45).

Bestelldaten - Artikel	Kurzbezeichnung	Blattnummer oder Blattname	ISBN-Nummer	Lieferart U=ungefaltet G=gefaltet	Preis Euro
Topographische Karte NRW 1:25000	TK25	Bitte der	siehe		
• Druck, Regelblattschnitt, mehrfarbig		Blattübersicht	Seiten 34/35	G	5,00
• Druck, Regelblattschnitt, mehrfarbig (solange Vorrat reicht)		entnehmen		U	10,00
• Plot, Regelblattschnitt, sw/farbig				U	12,50
• Plot-on-Demand, Blattschnitt und Größe individuell wählbar, sw/farbig				U	auf Anfrage

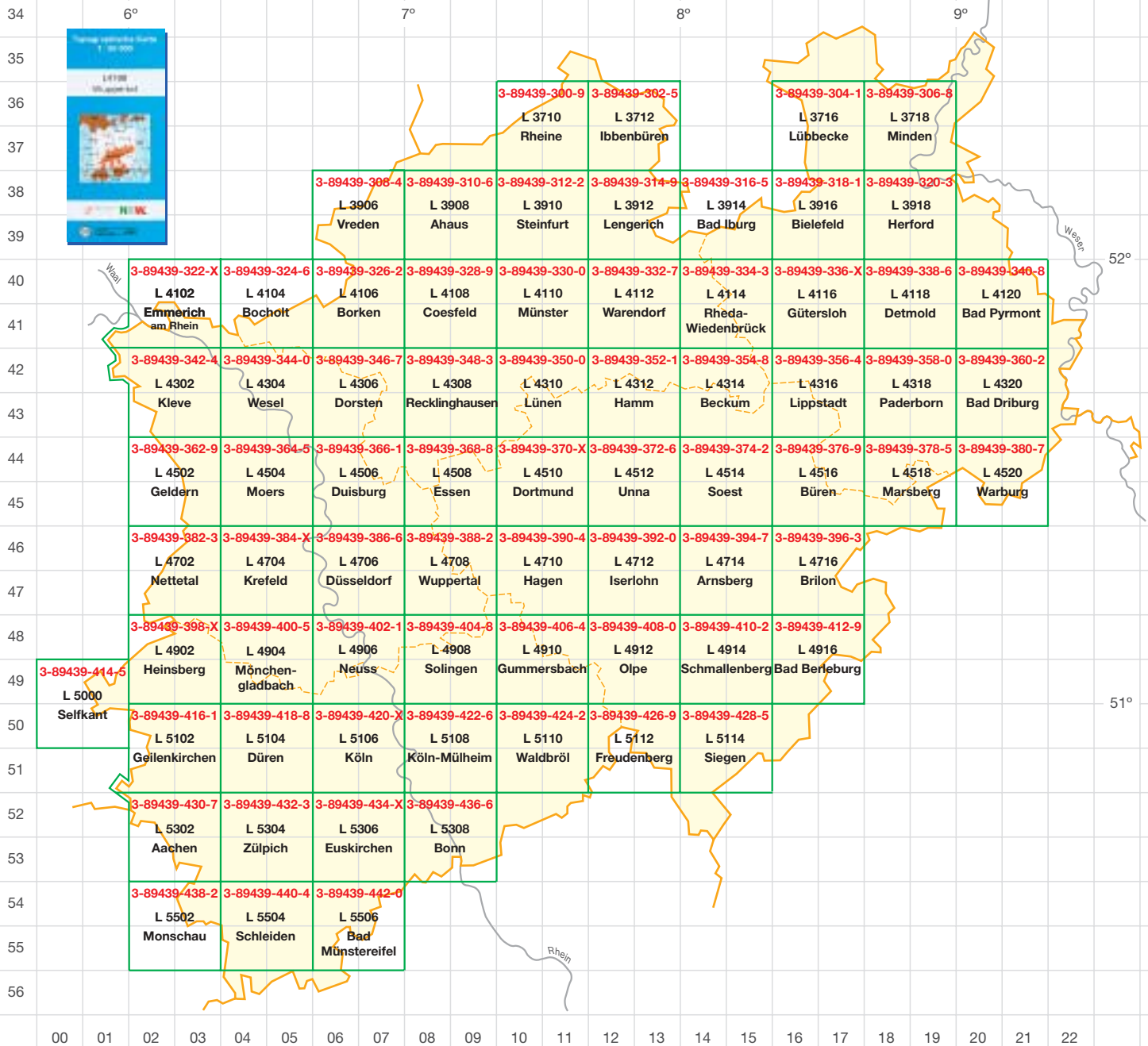
Topographische Karte NRW 1:25 000 - ISBN

ISBN-Nummer für Druck - mehrfarbig, gefaltet

3516	Lemförde	3-89439-000-X	4014	Sassenberg	3-89439-050-6	4306	Hünxe	3-89439-101-4
3517	Rahden	3-89439-001-8	4015	Harsewinkel	3-89439-051-4	4307	Dorsten	3-89439-102-2
3611	Hopsten	3-89439-002-6	4016	Gütersloh	3-89439-052-2	4308	Marl	3-89439-103-0
3612	Mettingen	3-89439-003-4	4017	Brackwede	3-89439-053-0	4309	Recklinghausen	3-89439-104-9
3613	Westerkappeln	3-89439-004-2	4018	Lage	3-89439-054-9	4310	Datteln	3-89439-105-7
3616	Preußisch Oldendorf	3-89435-335-X	4019	Detmold	3-89439-055-7	4311	Lünen	3-89439-106-5
3617	Lübbecke	3-89439-005-0	4020	Blomberg	3-89439-056-5	4312	Hamm	3-89439-107-3
3618	Hille	3-89439-006-9	4102	Elten	3-89439-057-3	4313	Welver	3-89439-108-1
3619	Petershagen	3-89439-007-7	4103	Emmerich am Rhein	3-89439-058-1	4314	Lippetal	3-89439-109-X
3708	Gronau (Westf.)	3-89439-008-5	4104	Isselburg	3-89439-059-X	4315	Benninghausen	3-89439-110-3
3709	Ochtrup	3-89439-009-3	4105	Bocholt	3-89439-060-3	4316	Lippstadt	3-89439-111-1
3710	Rheine	3-89439-010-7	4106	Rhede	3-89439-061-1	4317	Geseke	3-89439-112-X
3711	Hörstel	3-89439-011-5	4107	Borken	3-89439-062-X	4318	Borchen	3-89439-113-8
3712	Ibbenbüren	3-89439-012-3	4108	Rheken	3-89439-063-8	4319	Lichtenau	3-89439-114-6
3713	Hasbergen	3-89439-013-1	4109	Dülmen	3-89439-064-6	4320	Willebadessen	3-89439-115-4
3717	Kirchlengern	3-89439-014-X	4110	Senden	3-89439-065-4	4321	Borgholz	3-89439-116-2
3718	Bad Oeynhausen	3-89439-015-8	4111	Ottmarsbocholt	3-89439-066-2	4403	Geldern	3-89439-117-0
3719	Minden	3-89439-016-6	4112	Sendenhorst	3-89439-067-0	4404	Issum	3-89439-118-9
3807	Alstätte	3-89439-017-4	4113	Enniger	3-89439-068-9	4405	Rheinberg	3-89439-119-7
3808	Heek	3-89439-018-2	4114	Oelde	3-89439-069-7	4406	Dinslaken	3-89439-120-0
3809	Metelen	3-89439-019-0	4115	Rheda-Wiedenbrück	3-89439-070-0	4407	Boltrop	3-89439-121-9
3810	Steinfurt	3-89439-020-4	4116	Rietberg	3-89439-071-9	4408	Gelsenkirchen	3-89439-122-7
3811	Emsdetten	3-89439-021-2	4117	Verl	3-89439-072-7	4409	Herne	3-89439-123-5
3812	Ladbergen	3-89439-022-0	4118	Die Senne	3-89439-073-5	4410	Dortmund	3-89439-124-3
3813	Lengerich	3-89439-023-9	4119	Horn-Bad Meinberg	3-89439-074-3	4411	Kamen	3-89439-125-1
3817	Bünde	3-89439-024-7	4120	Steinheim	3-89439-075-1	4412	Unna	3-89439-126-X
3818	Herford	3-89439-025-5	4121	Schieder-Schwalenberg	3-89439-076-X	4413	Werl	3-89439-127-8
3819	Vlotho	3-89439-026-3	4202	Kleve	3-89439-077-8	4414	Soest	3-89439-128-6
3906	Vreden	3-89439-027-1	4203	Kalkar	3-89439-078-6	4415	Anröchte	3-89439-129-4
3907	Ottenstein	3-89439-028-X	4204	Rees	3-89439-079-4	4416	Effeln	3-89439-130-8
3908	Ahaus	3-89439-029-8	4205	Hamminkeln	3-89439-080-8	4417	Büren	3-89439-131-6
3909	Horstmar	3-89439-030-1	4206	Brünen	3-89439-081-6	4418	Bad Wünnenberg	3-89439-132-4
3910	Altenberge	3-89439-031-X	4207	Raesfeld	3-89439-082-4	4419	Kleinenberg	3-89439-133-2
3911	Greven	3-89439-032-8	4208	Wulfen	3-89439-083-2	4420	Peckelsheim	3-89439-134-0
3912	Westbevern	3-89439-033-6	4209	Haltern am See	3-89439-084-0	4421	Borgentreich	3-89439-135-9
3913	Ostbevern	3-89439-034-4	4210	Lüdinghausen	3-89439-085-9	4503	Straelen	3-89439-136-7
3914	Versmold	3-89439-035-2	4211	Ascheberg	3-89439-086-7	4504	Kerken	3-89439-137-5
3915	Bockhorst	3-89439-036-0	4212	Drensteinfurt	3-89439-087-5	4505	Moers	3-89439-138-3
3916	Halle (Westf.)	3-89439-037-9	4213	Ahlen	3-89439-088-3	4506	Duisburg	3-89439-139-1
3917	Bielefeld	3-89439-038-7	4214	Beckum	3-89439-089-1	4507	Mülheim a.d. Ruhr	3-89439-140-5
3918	Bad Salzuffen	3-89439-039-5	4215	Wadersloh	3-89439-090-5	4508	Essen	3-89439-141-3
3919	Lemgo	3-89439-040-9	4216	Mastholte	3-89439-091-3	4509	Bochum	3-89439-142-1
3920	Extertal	3-89439-041-7	4217	Delbrück	3-89439-092-1	4510	Witten	3-89439-143-X
4006	Oeding	3-89439-042-5	4218	Paderborn	3-89439-093-X	4511	Schwerte	3-89439-144-8
4007	Stadtlohn	3-89439-043-3	4219	Altenbeken	3-89439-094-8	4512	Menden (Sauerland)	3-89439-145-6
4008	Gescher	3-89439-044-1	4220	Bad Driburg	3-89439-095-6	4513	Arnsberg-Neheim	3-89439-146-4
4009	Coesfeld	3-89439-045-X	4221	Brakel	3-89439-096-4	4514	Möhnesee	3-89439-147-2
4010	Nottuln	3-89439-046-8	4302	Goch	3-89439-097-2	4515	Hirschberg	3-89439-148-0
4011	Münster	3-89439-047-6	4303	Uedem	3-89439-098-0	4516	Warstein	3-89439-149-9
4012	Telgte	3-89439-048-4	4304	Xanten	3-89439-099-9	4517	Alme	3-89439-150-2
4013	Warendorf	3-89439-049-2	4305	Wesel	3-89439-100-6	4518	Madfeld	3-89439-151-0

ISBN-Nummer für Druck - mehrfarbig, gefaltet								
4519	Marsberg	3-89439-152-9	4904	Titz	3-89439-203-7	5214	Burbach	3-89439-254-1
4603	Nettetal	3-89439-153-7	4905	Grevenbroich	3-89439-204-5	5303	Roetgen	3-89439-255-X
4604	Kempen	3-89439-154-5	4906	Pulheim	3-89439-205-3	5304	Nideggen	3-89439-256-8
4605	Krefeld	3-89439-155-3	4907	Leverkusen	3-89439-206-1	5305	Zulpich	3-89439-257-6
4606	Düsseldorf-Kaiserswerth	3-89439-156-1	4908	Burscheid	3-89439-207-X	5306	Euskirchen	3-89439-258-4
4607	Heiligenhaus	3-89439-157-X	4909	Kürten	3-89439-208-8	5307	Rheinbach	3-89439-259-2
4608	Velbert	3-89439-158-8	4910	Lindlar	3-89439-209-6	5308	Bonn-Bad Godesberg	3-89439-260-6
4609	Hattingen	3-89439-159-6	4911	Gummersbach	3-89439-210-X	5309	Königswinter	3-89439-261-4
4610	Hagen	3-89439-160-X	4912	Drolshagen	3-89439-211-8	5403	Monschau	3-89439-262-2
4611	Hagen-Hohenlimburg	3-89439-161-8	4913	Olpe	3-89439-212-6	5406	Bad Münstereifel	3-89439-265-7
4612	Iserlohn	3-89439-162-6	4914	Kirchhundem	3-89439-213-4	5407	Altenahr	3-89439-266-5
4613	Balve	3-89439-163-4	4915	Wingeshausen	3-89439-214-2	5504	Hellenthal	3-89439-267-3
4614	Arnsberg	3-89439-164-2	4916	Bad Berleburg	3-89439-215-0	5505	Blankenheim	3-89439-268-1
4615	Meschede	3-89439-165-0	5002	Geilenkirchen	3-89439-216-9	5506	Aremberg	3-89439-269-X
4616	Olsberg	3-89439-166-9	5003	Linnich	3-89439-217-7			
4617	Brilon	3-89439-167-7	5004	Jülich	3-89439-218-5			
4702	Elmpt	3-89439-168-5	5005	Bergheim	3-89439-219-3			
4703	Schwalmtal	3-89439-169-3	5006	Frechen	3-89439-220-7			
4704	Viersen	3-89439-170-7	5007	Köln	3-89439-221-5			
4705	Willich	3-89439-171-5	5008	Köln-Mülheim	3-89439-222-3			
4706	Düsseldorf	3-89439-172-3	5009	Overath	3-89439-223-1			
4707	Mettmann	3-89439-173-1	5010	Engelskirchen	3-89439-224-X			
4708	Wuppertal-Elberfeld	3-89439-174-X	5011	Wiehl	3-89439-225-8			
4709	Wuppertal-Barmen	3-89439-175-8	5012	Reichshof	3-89439-226-6			
4710	Radevormwald	3-89439-176-6	5013	Kreuztal	3-89439-227-4			
4711	Lüdenscheid	3-89439-177-4	5014	Hilchenbach	3-89439-228-2			
4712	Altena	3-89439-178-2	5015	Erndtebrück	3-89439-229-0			
4713	Plettenberg	3-89439-179-0	5016	Bad Laasphe	3-89439-230-4			
4714	Endorf	3-89439-180-4	5102	Herzogenrath	3-89439-231-2			
4715	Eslohe (Sauerland)	3-89439-181-2	5103	Eschweiler	3-89439-232-0			
4716	Bödefeld	3-89439-182-0	5104	Düren	3-89439-233-9			
4717	Niedersfeld	3-89439-183-9	5105	Nörvenich	3-89439-234-7			
4802	Wassenberg	3-89439-184-7	5106	Kerpen	3-89439-235-5			
4803	Wegberg	3-89439-185-5	5107	Brühl	3-89439-236-3			
4804	Mönchengladbach	3-89439-186-3	5108	Köln-Porz	3-89439-237-1			
4805	Korschenbroich	3-89439-187-1	5109	Lohmar	3-89439-238-X			
4806	Neuss	3-89439-188-X	5110	Ruppichteroth	3-89439-239-8			
4807	Hilden	3-89439-189-8	5111	Waldbröl	3-89439-240-1			
4808	Solingen	3-89439-190-1	5112	Morsbach	3-89439-241-X			
4809	Remscheid	3-89439-191-X	5113	Freudenberg	3-89439-242-8			
4810	Wipperfurth	3-89439-192-8	5114	Siegen	3-89439-243-6			
4811	Meinerzhagen	3-89439-193-6	5202	Aachen	3-89439-244-4			
4812	Herscheid	3-89439-194-4	5203	Stolberg (Rheinland)	3-89439-245-2			
4813	Attendorn	3-89439-195-2	5204	Kreuzau	3-89439-246-0			
4814	Lennestadt	3-89439-196-0	5205	Vettweiß	3-89439-247-9			
4815	Schmallenberg	3-89439-197-9	5206	Erp	3-89439-248-7			
4816	Girkhausen	3-89439-198-7	5207	Bornheim	3-89439-249-5			
4817	Winterberg	3-89439-199-5	5208	Bonn	3-89439-250-9			
4901	Selfkant	3-89439-200-2	5209	Siegburg	3-89439-251-7			
4902	Heinsberg	3-89439-201-0	5210	Eitorf	3-89439-252-5			
4903	Erkelenz	3-89439-202-9	5211	Weyersbusch	3-89439-253-3			

Topographische Karte NRW 1:50000





Das Kartenwerk der Topographischen Karte 1:50 000 (TK50) der Bundesrepublik Deutschland besteht in seinem nordrhein-westfälischen Anteil aus 72 Kartenblättern. Jedes Kartenblatt hat ein Kartenbildformat von ca. 47 cm x 45 cm und stellt eine Fläche von ca. 500 km² dar. Die neue TK50 ist ein gemeinsames zivil-militärisches Kartenwerk und unterscheidet sich von den anderen topographischen Kartenwerken durch eine dreisprachige Legende in Deutsch, Englisch und Französisch sowie durch zusätzliche Erläuterungen der Nadelabweichung und UTM-Koordinatenangaben.

Die TK50 eignet sich u.a. zur Orientierung in größeren räumlichen Zusammenhängen. Sie kann Auto- und Radfahrern als regionale Übersichtskarte dienen und bietet gleichzeitig noch eine Fülle von topographischen Einzelheiten, die eine leichte Orientierung auf einem fast vollständig dargestellten Wegenetz zulassen.

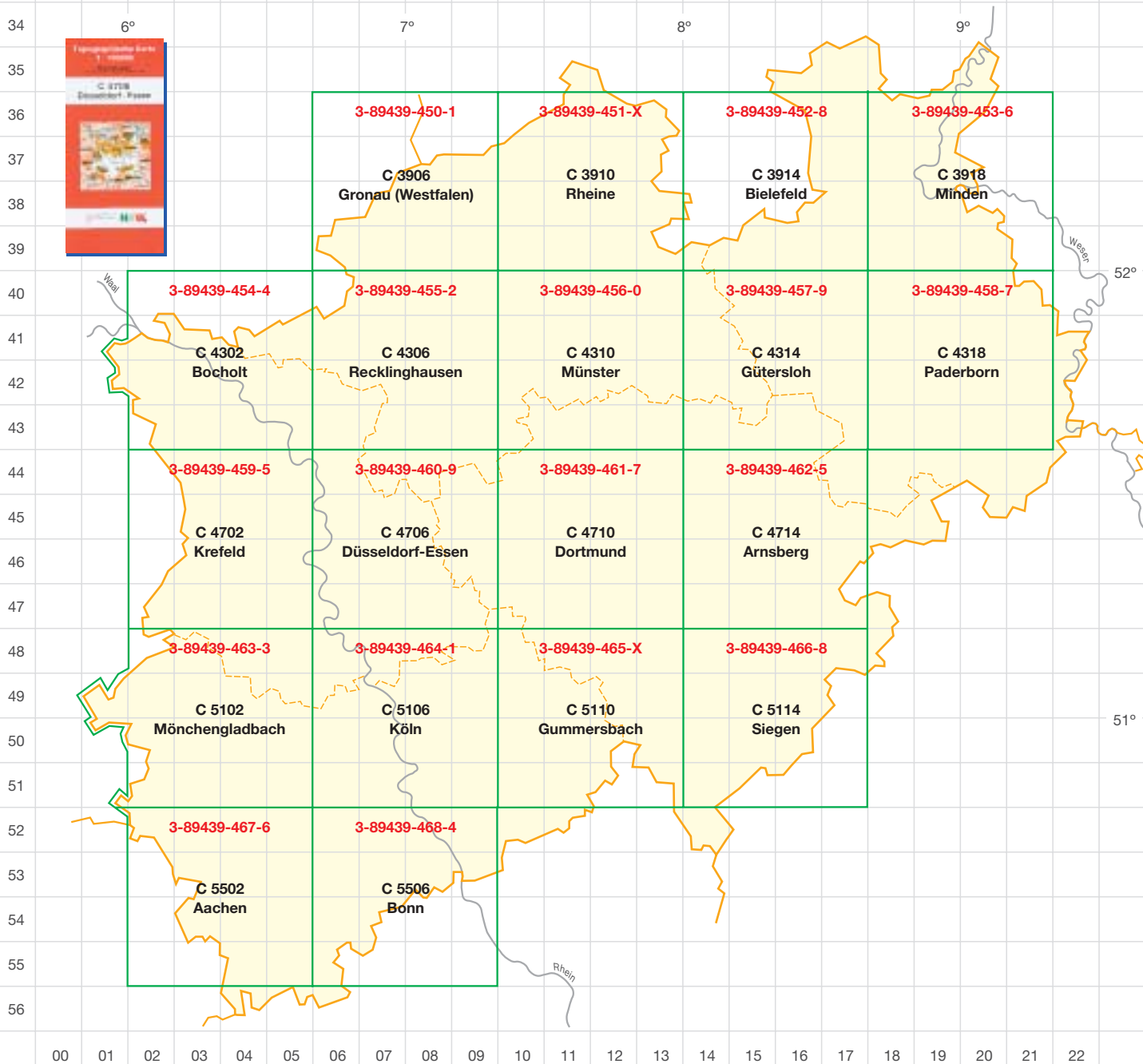
Soweit verfügbar, werden die ungefalteten Kartenblätter als Drucke abgegeben. Sollten diese vergriffen sein, wird nach Rücksprache ein Plot geliefert.

Die TK50 ist auch als **Plot-on-Demand** erhältlich, blattschnittübergreifend, als sw oder farbige Standardkombination. Informationen und Preise auf Anfrage: Telefon 02 28 / 8 46-46 46.

Die TK50 ist digital sowohl als Rasterdatensatz lieferbar (siehe Seiten 24-27) als auch in geringerer Auflösung auf CD *Top50* (siehe Seiten 40/41). Bitte beachten Sie auch unser Angebot an weiteren Sonderkarten im Maßstab 1:50 000 (siehe Seiten 46-53).

Bestelldaten - Artikel	Kurzbezeichnung	Blattnummer oder Blattname	ISBN-Nummer	Lieferart U=ungefaltet G=gefaltet	Preis Euro
Topographische Karte NRW 1:50000	TK50	Bitte der	siehe		
• Druck, Regelblattschnitt, mehrfarbig		Blattübersicht	Seiten 36	G	5,00
• Druck, Regelblattschnitt, mehrfarbig (solange Vorrat reicht)		entnehmen		U	10,00
• Plot, Regelblattschnitt, sw/farbig				U	12,50
• Plot-on-Demand, Blattschnitt und Größe individuell wählbar, sw/farbig				U	auf Anfrage

Topographische Karte NRW 1:100 000





Das Kartenwerk der Topographischen Karte 1:100 000 (TK100) der Bundesrepublik Deutschland besteht in seinem nordrhein-westfälischen Anteil aus 19 Kartenblättern. Jedes Kartenblatt hat ein Kartenbildformat von ca. 47 cm x 45 cm und stellt eine Fläche von ca. 2000 km² dar.

Die TK100 eignet sich als regionale Übersichtskarte u.a. für Autofahrer. Sie zeigt insbesondere das vollständige Straßenverkehrsnetz, das Gewässernetz, sowie die Besiedlung und Erholungsgebiete. Durch den hohen Detailreichtum lassen sich topographische Zusammenhänge größerer Gebietseinheiten wie Kreise, Städte und Gemeinden, leicht erkennen und interpretieren.

Soweit verfügbar, werden die ungefalteten Kartenblätter als Drucke abgegeben. Sollten diese vergriffen sein, wird nach Rücksprache ein Plot geliefert.

Die TK100 ist auch als **Plot-on-Demand** erhältlich, blattschnittübergreifend, als sw oder farbige Standardkombination. Informationen und Preise auf Anfrage: Telefon 02 28 / 8 46-46 46.

Darüber hinaus erhalten Sie die TK100 auch als Rasterdatensatz. Informationen zur digitalen Ausgabe finden Sie auf den S. 24-27.

Die topographischen Karten in den kleineren Maßstäben werden vom BKG bearbeitet, herausgegeben und vertrieben. Die TK200, TK500 und TK1000 (für das Gebiet von Nordrhein-Westfalen) sind auch beim Landesvermessungsamt NRW erhältlich.

Bestelldaten - Artikel	Kurzbezeichnung	Blattnummer oder Blattname	ISBN-Nummer	Lieferart U=ungefaltet G=gefaltet	Preis Euro
Topographische Karte NRW 1:100 000	TK100	Bitte der	siehe		
• Druck, Regelblattschnitt, mehrfarbig		Blattübersicht	Seiten 38	G	5,00
• Druck, Regelblattschnitt, mehrfarbig (solange Vorrat reicht)		entnehmen		U	10,00
• Plot, Regelblattschnitt, sw/farbig				U	12,50
• Plot-on-Demand, Blattschnitt und Größe individuell wählbar, sw/farbig				U	auf Anfrage
• Topographische Übersichtskarte 1:200 000 (Normalausgabe)	TÜK200			G	5,40
• Topographische Karte 1:500 000 (Normalausgabe)	TK500			G	11,00
• Topographische Karte 1:1 000 000 (Normalausgabe)	TK1000			G	11,00